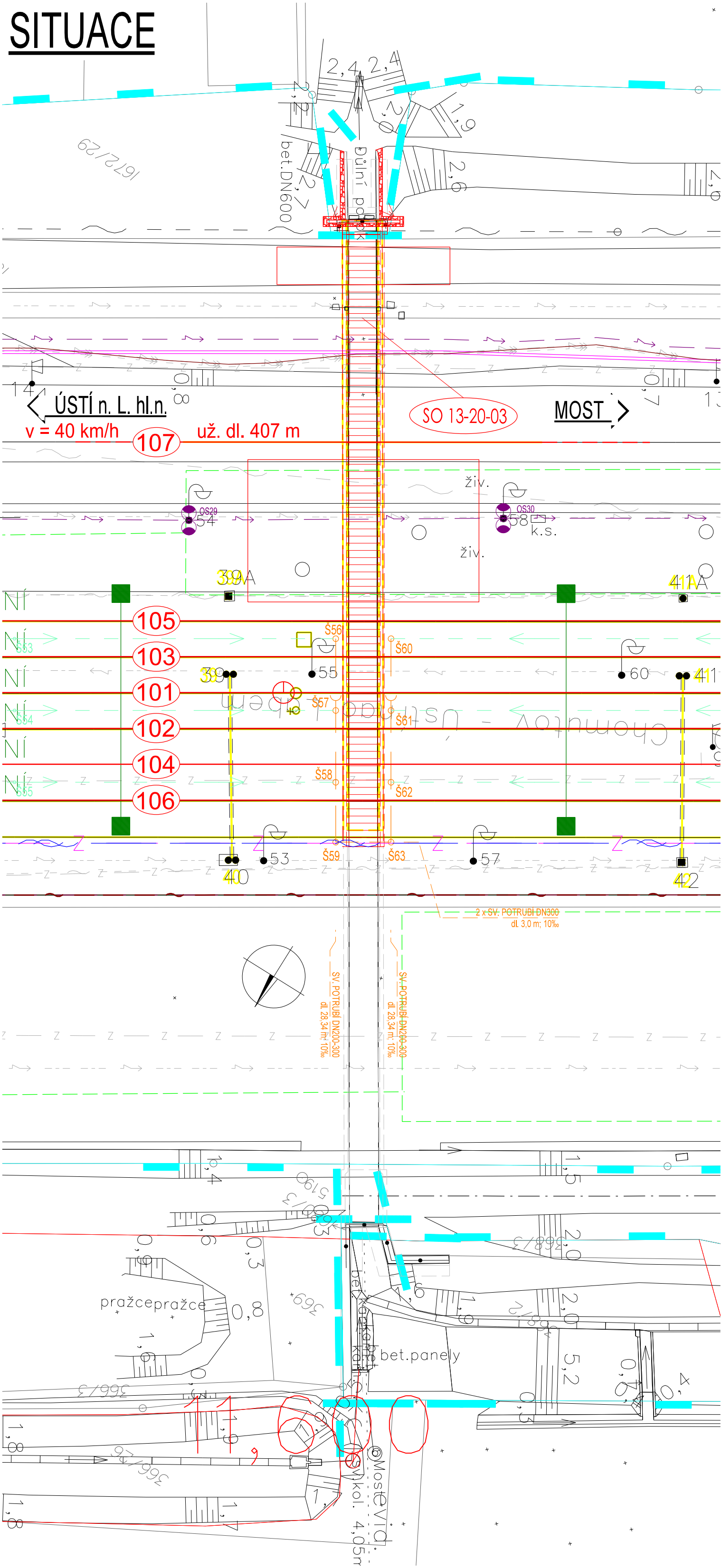


SITUACE



Legenda koordinační situace

- stávající hranice SŽDC s.o.
- stávající hranice ČD a.s.
- stávající hranice katastrální mapy
- hranice katastrálního území
- stávající stav
- kolejové řešení, mostní a pozemní objekty
- směrová a výšková úprava st. koleje
- trativody
- silnoproudá zařízení
- sdělovací zařízení
- zabezpečovací zařízení
- multitrasa (sděl. + zab. zařízení)
- kanalizace
- plyn
- trakce
- oplocení
- demolice

Poznámka:

SOUŘADNICOVÝ SYSTÉM: S- JTSK
VÝŠKOVÝ SYSTÉM: Bpv

VŠECHNY KILOMETRICKÉ POPISY BEZ UVEDENÍ
ČÍSLA KOLEJE JSOU VZTAŽENY KE KOLEJI č.1.

Legenda stávajících sítí:

Mimodrážní sítě:


- sdělovací vedení
- kanalizace
- kanalizace - jednotná
- kanalizace - tlaková
- kanalizace - dešťová
- kanalizace - splašková
- kanalizace - přípojky
- vodovod
- plynovod přípojka
- plynovod STL
- plynovod VTL
- silnoproud NN
- silnoproud VN
- silnoproud VVN
- zatrubněný potok

Drážní sítě:

- kanalizace - ČD RSM
- vodovod - ČD RSM
- plynovod přípojka - ČD RSM
- sděl. vedení - ČD Telematika
- zabezp. vedení - SŽDC SSZT
- silnoproud - SŽDC SEE
- odvodnění žel. spodku




			ČÍSLO SOUPRAVY:
		PO PŘIPOMÍNKOVÉM ŘÍZENÍ	
REVIZE Č.	DATUM	ZMĚNA	




MORAVIA CONSULT Olomouc a.s.
LEGIONÁŘSKÁ 1085/8 , 779 00 Olomouc

tel.: +420 585 570 444
IDS: kjee9md
e-mail: moravia@moravia.cz
http://www.moravia.cz



SUDOP PRAHA

Olšanská 1a
130 80 Praha 3
Česká republika
tel.: +420 267 094 111
IDDS: nd9sqfy
e-mail : praha@sudop.cz



SUDOP EU

Olšanská 1a
130 00 Praha 3
Česká republika
tel.: +420 477 012 250
IDDS: gi4w9x7
e-mail : info@sudopeu.cz

OBJEDNATEL Správa železnic, státní organizace Dlážděná 1003/7, 110 00 Praha 1 - Nové Město		
HLAVNÍ INŽENÝR PROJEKTU	ING. JAN LEHNERT	VEDOUcí TÝMU: ING. PETR JEMELKA
ODPOVĚDNÝ PROJEKTANT	NAVRHL, VYPRACOVAL	KONTROLOVAL
ING. JIŘÍ DOLEŽEL, Ph.D.	ING. MAREK FIALA	ING. JIŘÍ DOLEŽEL, Ph.D.
KRAJ: ÚSTECKÝ	POVĚŘENÝ OÚ: KÚ Ústeckého kraje	OBEC: Chabařovice
Rekonstrukce ŽST Chabařovice		
SO 13-20-03 ŽST Chabařovice, most v ev. km 11,610		
Situace		
ZAK. ČÍSLO MCO 20 - 072 - 233 - UR		ÚČEL DÚR
DATUM PROSINEC 2021		FORMÁT 4 A4
MĚŘITKO 1:500		ČÁST D.2.1.4
POŘ.Č. 2.1		